



ПАСПОРТ ДОСТУПНОСТИ
 объекта социальной инфраструктуры (ОСИ)
 № 125

1. Общие сведения об объекте

- 1.1. Наименование (вид) объекта муниципальное бюджетное дошкольное образовательное учреждение «Детский сад № 17» Предгорного муниципального района Ставропольского края
- 1.2. Адрес объекта Ставропольский край, Предгорный район, ст. Суворовская, улица Шоссейная, 7.
- 1.3. Сведения о размещении объекта:
- отдельно стоящее здание 1 этажей, 427.3 кв. м
 - часть здания - этажей (или на - этаже), - кв. м
 - наличие прилегающего земельного участка (да, нет); 3758 кв. м
- 1.4. Год постройки здания 1960, последнего капитального ремонта -
- 1.5. Дата предстоящих плановых ремонтных работ: текущего -, капитального -
- сведения об организации, расположенной на объекте
- 1.6. Название организации (учреждения) (полное юридическое наименование - согласно Уставу, краткое наименование) муниципальное бюджетное дошкольное образовательное учреждение «Детский сад № 17» Предгорного муниципального района Ставропольского края
- 1.7. Юридический адрес организации (учреждения) 357391, Ставропольский край, Предгорный район, станица Суворовская, улица Шоссейная, 7.
- 1.8. Основание для пользования объектом (оперативное управление, аренда, собственность) оперативное управление
- 1.9. Форма собственности (государственная, негосударственная) муниципальная
- 1.10. Территориальная принадлежность (федеральная, региональная, муниципальная) муниципальная
- 1.11. Вышестоящая организация (наименование) управление образования администрации Предгорного муниципального района Ставропольского края
- 1.12. Адрес вышестоящей организации, другие координаты Ставропольский край, Предгорный район, станица Ессентукская, улица Набережная, 5, телефон/ факс 8 (87961) 5-14-31, e-mail: predgor_rono@stavminobr.ru

2. Характеристика деятельности организации на объекте
 (по обслуживанию населения)

- 2.1. Сфера деятельности (здравоохранение, образование, социальная защита, физическая культура и спорт, культура, связь и информация, транспорт, жилой фонд, потребительский рынок и сфера услуг, другое) образование
- 2.2. Виды оказываемых услуг бесплатное образование в сфере дошкольного образования
- 2.3. Форма оказания услуг: (на объекте, с длительным пребыванием, в т.ч. проживанием, на дому, дистанционно) на объекте
- 2.4. Категории обслуживаемого населения по возрасту: (дети, взрослые трудоспособного возраста, пожилые; все возрастные категории) дети дошкольного возраста
- 2.5. Категории обслуживаемых инвалидов: инвалиды, передвигающиеся на коляске, инвалиды с нарушениями опорно-двигательного аппарата; нарушениями зрения, нарушениями слуха, нарушениями умственного развития -
- 2.6. Плановая мощность: посещаемость (количество обслуживаемых в день),

местимость, пропускная способность -
2.7. Участие в исполнении ИПР инвалида, ребенка-инвалида (да, нет)
нет

3. Состояние доступности объекта

3.1. Путь следования к объекту пассажирским транспортом
(описать маршрут движения с использованием пассажирского транспорта)

наличие адаптированного пассажирского транспорта к объекту
отсутствует

3.2. Путь к объекту от ближайшей остановки пассажирского транспорта:

3.2.1. Расстояние до объекта от остановки транспорта 100 м

3.2.2. Время движения (пешком) 2 - 3 мин.

3.2.3. Наличие выделенного от проезжей части пешеходного пути (да, нет) - нет

3.2.4. Перекрестки: нерегулируемые; регулируемые, со звуковой сигнализацией, таймером; - нет

3.2.5. Информация на пути следования к объекту: акустическая, тактильная, визуальная; - нет

3.2.6. Перепады высоты на пути: есть, (неровное асфальтовое покрытие, ямы, пробойны в асфальте)

Их обустройство для инвалидов на коляске: - нет.

3.3. Организация доступности объекта для инвалидов - форма обслуживания <*>

№ п/п	Категория инвалидов (вид нарушения)	Вариант организации доступности объекта (формы обслуживания) <*>
1	Все категории инвалидов и МГН в том числе инвалиды:	
2	передвигающиеся на креслах-колясках	ВНД
3	с нарушениями опорно-двигательного аппарата	ДУ
4	с нарушениями зрения	ВНД
5	с нарушениями слуха	ДУ
6	с нарушениями умственного развития	ДУ

<*> Указывается один из вариантов: "А", "Б", "ДУ", "ВНД".

3.4. Состояние доступности основных структурно-функциональных зон

№ п/п	Основные структурно-функциональные зоны	Состояние доступности, в том числе для основных категорий инвалидов <***>
1	Территория, прилегающая к зданию (участок)	ДЧ-И (К, О, Г, У)
2	Вход (входы) в здание	ДЧ-И (О, Г, У)
3	Путь (пути) движения внутри здания (в т.ч. пути эвакуации)	ДЧ-И (О, Г, У)
4	Зона целевого назначения здания (целевого посещения объекта)	ДЧ-И (О, Г, У)
5	Санитарно-гигиенические помещения	ДЧ-И (О, Г, У)
6	Система информации и связи (на всех зонах)	ДЧ-И (О, Г, У)
7	Пути движения к объекту (от остановки транспорта)	ДЧ-И (К, О, Г, У)

<***> Указывается: ДП-В - доступно полностью всем; ДП-И (К, О, С, Г, У) - доступно полностью избирательно (указать категории инвалидов); ДЧ-В - доступно частично всем; ДЧ-И (К, О, С, Г, У) - доступно частично избирательно (указать категории инвалидов); ДУ - доступно условно, ВНД - временно недоступно.

3.5. Итоговое заключение о состоянии доступности ОСИ:

ДУ (О, Г, У)

4. Управленческое решение

4.1. Рекомендации по адаптации основных структурных элементов объекта

№ п/п	Основные структурно-функциональные зоны объекта	Рекомендации по адаптации объекта (вид работы) <*>
1	Территория, прилегающая к зданию (участок)	Ремонт капитальный
2	Вход (входы) в здание	ремонт капитальный
3	Путь (пути) движения внутри здания (в т.ч. пути эвакуации)	Ремонт капитальный, индивидуальное решение с ТСП
4	Зона целевого назначения здания (целевого посещения объекта)	Ремонт капитальный, индивидуальное решение с ТСП
5	Санитарно-гигиенические помещения	Ремонт капитальный, индивидуальное решение с ТСП
6	Система информации на объекте (на всех зонах)	Ремонт текущий
7	Пути движения к объекту (от остановки транспорта)	Ремонт капитальный
8	Все зоны и участки	Ремонт капитальный

<*> Указывается один из вариантов (видов работ): не нуждается; ремонт (текущий, капитальный); индивидуальное решение с ТСП; технические решения невозможны - организация альтернативной формы обслуживания.

4.2. Период проведения работ _____
в рамках исполнения _____

(указывается наименование документа: программы, плана)

4.3. Ожидаемый результат (по состоянию доступности) после выполнения работ по адаптации _____

Оценка результата исполнения программы, плана (по состоянию доступности) _____

4.4. Для принятия решения требуется, не требуется (нужное подчеркнуть):
Согласование _____

Имеется заключение уполномоченной организации о состоянии доступности объекта (наименование документа и выдавшей его организации, дата), прилагается _____

4.5. Информация размещена (обновлена) на Карте доступности субъекта Российской Федерации дата _____
(наименование сайта, портала)

5. Особые отметки

Паспорт сформирован на основании:

1. Анкеты (информации об объекте) от "14" ноября 2019 г.
2. Акта обследования объекта: № акта 125 от "14" ноября 2019 г.
3. Решения Комиссии _____ от " " _____ 20__ г.

УТВЕРЖДАЮ
Заведующий МБДОУ № 17

"14" ноября 2019 г.

АНКЕТА

(информация об объекте социальной инфраструктуры)
К ПАСПОРТУ ДОСТУПНОСТИ ОСИ
№ 125

1. Общие сведения об объекте

- 1.1. Наименование (вид) объекта муниципальное бюджетное дошкольное образовательное учреждение «Детский сад № 17» Предгорного муниципального района Ставропольского края
- 1.2. Адрес объекта 357391 Ставропольский край, Предгорный район, ст. Суворовская, улица Шоссейная, 7.
- 1.3. Сведения о размещении объекта:
- отдельно стоящее здание 1 этажей, 427,3 кв. м
 - часть здания - этажей (или на - этаже), - кв. м
 - наличие прилегающего земельного участка (да, нет); 3758 кв. м
- 1.4. Год постройки здания 1960, последнего капитального ремонта -
- 1.5. Дата предстоящих плановых ремонтных работ: текущего -, капитального -
- сведения об организации, расположенной на объекте
- 1.6. Название организации (учреждения) (полное юридическое наименование - согласно Уставу, краткое наименование) муниципальное бюджетное дошкольное образовательное учреждение «Детский сад № 17» Предгорного муниципального района Ставропольского края
- 1.7. Юридический адрес организации (учреждения) Ставропольский край, Предгорный район, станица Суворовская, улица Шоссейная, 7.
- 1.8. Основание для пользования объектом (оперативное управление, аренда, собственность) оперативное управление
- 1.9. Форма собственности (государственная, негосударственная) муниципальная
- 1.10. Территориальная принадлежность (федеральная, региональная, муниципальная) муниципальная
- 1.11. Вышестоящая организация (наименование) управление образования администрации Предгорного муниципального района Ставропольского края
- 1.12. Адрес вышестоящей организации, другие координаты Ставропольский край, Предгорный район, станица Ессентукская, улица Набережная, 5, телефон/ факс 8 (87961) 5-14-31, e-mail: predgor_rono@stavminobr.ru

2. Характеристика деятельности организации на объекте

- 2.1. Сфера деятельности (здравоохранение, образование, социальная защита, физическая культура и спорт, культура, связь и информация, транспорт, жилой фонд, потребительский рынок и сфера услуг, другое) образование
- 2.2. Виды оказываемых услуг бесплатное образование в сфере дошкольного образования
- 2.3. Форма оказания услуг: (на объекте, с длительным пребыванием, в т.ч. проживанием, на дому, дистанционно) на объекте
- 2.4. Категории обслуживаемого населения по возрасту: (дети, взрослые трудоспособного возраста, пожилые; все возрастные категории) дети дошкольного возраста
- 2.5. Категории обслуживаемых инвалидов: инвалиды, передвигающиеся на коляске, инвалиды с нарушениями опорно-двигательного аппарата; нарушениями зрения, нарушениями слуха, нарушениями умственного развития -
- 2.6. Плановая мощность: посещаемость (количество обслуживаемых в день),

местимость, пропускная способность -

2.7. Участие в исполнении ИПР инвалида, ребенка-инвалида (да, нет)
нет

3. Состояние доступности объекта

3.1. Путь следования к объекту пассажирским транспортом
(описать маршрут движения с использованием пассажирского транспорта)

отсутствует

наличие адаптированного пассажирского транспорта к объекту
отсутствует

3.2. Путь к объекту от ближайшей остановки пассажирского транспорта:

3.2.1. Расстояние до объекта от остановки транспорта 100 м

3.2.2. Время движения (пешком) 2-3 мин.

3.2.3. Наличие выделенного от проезжей части пешеходного пути (да, нет) - нет

3.2.4. Перекрестки: нерегулируемые; регулируемые, со звуковой
сигнализацией, таймером; - нет

3.2.5. Информация на пути следования к объекту: акустическая, тактильная,
визуальная; - нет

3.2.6. Перепады высоты на пути: есть, нет (неровное асфальтовое покрытие,
ямы, пробойны в асфальте)

Их обустройство для инвалидов на коляске: -нет.

3.3. Организация доступности объекта для инвалидов - форма обслуживания <*>

№ п/п	Категория инвалидов (вид нарушения)	Вариант организации доступности объекта (формы обслуживания) <*>
1	Все категории инвалидов и МГН в том числе инвалиды:	
2	передвигающиеся на креслах-колясках	ВНД
3	с нарушениями опорно-двигательного аппарата	ДУ
4	с нарушениями зрения	ВНД
5	с нарушениями слуха	ДУ
6	с нарушениями умственного развития	ДУ

<*> Указывается один из вариантов: "А", "Б", "ДУ", "ВНД".

4. Управленческое решение (предложения по адаптации основных структурных элементов объекта)

№ п/п	Основные структурно-функциональные зоны объекта	Рекомендации по адаптации объекта (вид работы) <*>
1	Территория, прилегающая к зданию (участок)	Ремонт капитальный
2	Вход (входы) в здание	ремонт капитальный
3	Путь (пути) движения внутри здания (в т.ч. пути эвакуации)	Ремонт капитальный, индивидуальное решение с ТСР
4	Зона целевого назначения (целевого посещения объекта)	Ремонт капитальный, индивидуальное решение с ТСР
5	Санитарно-гигиенические помещения	Ремонт капитальный, индивидуальное решение с ТСР

6	Система информации на объекте (на всех зонах)	Ремонт текущий
7	Пути движения к объекту (от остановки транспорта)	Ремонт капитальный
8	Все зоны и участки	Ремонт капитальный


<*> Указывается один из вариантов (видов работ): не нуждается; ремонт (текущий, капитальный); индивидуальное решение с ТСР; технические решения невозможны - организация альтернативной формы обслуживания.

Размещение информации на Карте доступности субъекта Российской Федерации согласовано _____

(подпись, Ф.И.О., должность; координаты для связи
уполномоченного представителя объекта)

Руководитель УТСЭН АПИР
Е.А. Бабелурова

"14" ноября 2019 г.



АКТ ОБСЛЕДОВАНИЯ
объекта социальной инфраструктуры
К ПАСПОРТУ ДОСТУПНОСТИ ОСИ
№ 125

ст. Суворовская
(наименование территориального
образования субъекта Российской Федерации)

" " 20 г.

1. Общие сведения об объекте

1.1. Наименование (вид) объекта муниципальное бюджетное дошкольное образовательное учреждение «Детский сад № 17» Предгорного муниципального района Ставропольского края

1.2. Адрес объекта 357391 Ставропольский край, Предгорный район, ст. Суворовская, улица Шоссейная, 7.

1.3. Сведения о размещении объекта:

- отдельно стоящее здание 1 этажей, 427,3 кв. м
- часть здания - этажей (или на - этаже), - кв. м
- наличие прилегающего земельного участка (да, нет); 3758 кв. м

1.4. Год постройки здания 1960, последнего капитального ремонта -

1.5. Дата предстоящих плановых ремонтных работ: текущего -, капитального -

сведения об организации, расположенной на объекте

1.6. Название организации (учреждения) (полное юридическое наименование - согласно Уставу, краткое наименование) муниципальное бюджетное дошкольное образовательное учреждение «Детский сад № 17» Предгорного муниципального района Ставропольского края

1.7. Юридический адрес организации (учреждения) 357391 Ставропольский край, Предгорный район, станица Суворовская, улица Шоссейная, 7.

2. Характеристика деятельности
организации на объекте

Дополнительная информация осуществляется воспитание, развитие детей дошкольного возраста с массовым пребыванием в разных возрастных группах

3. Состояние доступности объекта

3.1. Путь следования к объекту пассажирским транспортом
(описать маршрут движения с использованием пассажирского транспорта)

отсутствует
наличие адаптированного пассажирского транспорта к объекту отсутствует

3.2. Путь к объекту от ближайшей остановки пассажирского транспорта:

3.2.1. Расстояние до объекта от остановки транспорта 100 м

3.2.2. Время движения (пешком) 2-3 мин.

3.2.3. Наличие выделенного от проезжей части пешеходного пути (да, нет) - нет

3.2.4. Перекрестки: нерегулируемые; регулируемые, со звуковой сигнализацией, таймером; - нет

3.2.5. Информация на пути следования к объекту: акустическая, тактильная, визуальная; - нет

3.2.6. Перепады высоты на пути: есть, нет (неровное асфальтовое покрытие, ямы, пробоины в асфальте)

Их обустройство для инвалидов на коляске: -нет.

3.3. Организация доступности объекта для инвалидов - форма обслуживания <*>

№ п/п	Категория инвалидов (вид нарушения)	Вариант организации доступности объекта (формы обслуживания) <*>
1	Все категории инвалидов и МГН	
	в том числе инвалиды:	
2	передвигающиеся на креслах-колясках	ВНД
3	с нарушениями опорно-двигательного аппарата	ДУ
4	с нарушениями зрения	ВНД
5	с нарушениями слуха	ДУ
6	с нарушениями умственного развития	ДУ

<*> Указывается один из вариантов: "А", "Б", "ДУ", "ВНД".

3.4. Состояние доступности основных структурно-функциональных зон

№ п/п	Основные структурно-функциональные зоны	Состояние доступности, в том числе для основных категорий инвалидов <*>
1	Территория, прилегающая к зданию (участок)	ДЧ-И (К, О, Г, У)
2	Вход (входы) в здание	ДЧ-И (О, Г, У)
3	Путь (пути) движения внутри здания (в т.ч. пути эвакуации)	ДЧ-И (О, Г, У)
4	Зона целевого назначения здания (целевого посещения объекта)	ДЧ-И (О, Г, У)
5	Санитарно-гигиенические помещения	ДЧ-И (О, Г, У)
6	Система информации и связи (на всех зонах)	ДЧ-И (О, Г, У)
7	Пути движения к объекту (от остановки транспорта)	ДЧ-И (К, О, Г, У)

<*> Указывается: ДП-В - доступно полностью всем; ДП-И (К, О, С, Г, У) - доступно полностью избирательно (указать категории инвалидов); ДЧ-В - доступно частично всем; ДЧ-И (К, О, С, Г, У) - доступно частично избирательно (указать категории инвалидов); ДУ - доступно условно, ВНД - недоступно.

3.5. ИТОГОВОЕ ЗАКЛЮЧЕНИЕ о состоянии доступности ОСИ:

4. Управленческое решение
(предложения по адаптации основных
структурных элементов объекта)

№ п/п	Основные структурно-функциональные зоны объекта	Рекомендации по адаптации объекта (вид работы) <*>
1	Территория, прилегающая к зданию (участок)	Ремонт текущий
2	Вход (входы) в здание	ремонт капитальный
3	Путь (пути) движения внутри здания (в т.ч. пути эвакуации)	перепланировка, индивидуальное решение с ТСП
4	Зона целевого назначения (целевого посещения объекта)	перепланировка, индивидуальное решение с ТСП

5	Санитарно-гигиенические помещения	Ремонт капитальный, перепланировка, индивидуальное решение с ТСР
6	Система информации на объекте (на всех зонах)	Ремонт текущий
7	Пути движения к объекту (от остановки транспорта)	Ремонт капитальный
8	Все зоны и участки	Ремонт капитальный

 <*> Указывается один из вариантов (видов работ): не нуждается; ремонт (текущий, капитальный); индивидуальное решение с ТСР; технические решения невозможны - организация альтернативной формы обслуживания.

4.2. Период проведения работ _____
 в рамках исполнения _____

(указывается наименование документа: программы, плана)

4.3. Ожидаемый результат (по состоянию доступности) после выполнения работ по адаптации _____

Оценка результата исполнения программы, плана (по состоянию доступности) _____

4.4. Для принятия решения требуется, не требуется (нужное подчеркнуть):

4.4.1. Согласование на Комиссии _____

(наименование Комиссии по координации деятельности в сфере обеспечения доступной среды жизнедеятельности для инвалидов и других МГН)

4.4.2. Согласование работ с надзорными органами (в сфере проектирования и строительства, архитектуры, охраны памятников, другое - указать) _____

4.4.3. Техническая экспертиза; разработка проектно-сметной документации

4.4.4. Согласование с вышестоящей организацией (собственником объекта)

4.4.5. Согласование с общественными организациями инвалидов

4.4.6. Другое _____

Имеется заключение уполномоченной организации о состоянии доступности объекта (наименование документа и выдавшей его организации, дата), прилагается _____

4.7. Информация может быть размещена (обновлена) на Карте доступности субъекта Российской Федерации _____

(наименование сайта, портала)

5. Особые отметки

ПРИЛОЖЕНИЯ:

Результаты обследования:


- | | | |
|--|----------|----|
| 1. Территории, прилегающей к объекту | на _____ | л. |
| 2. Входа (входов) в здание | на _____ | л. |
| 3. Путей движения в здании | на _____ | л. |
| 4. Зоны целевого назначения объекта | на _____ | л. |
| 5. Санитарно-гигиенических помещений | на _____ | л. |
| 6. Системы информации (и связи) на объекте | на _____ | л. |

Результаты фотофиксации на объекте _____ на _____ ? _____ л.

Поэтажные планы, паспорт БТИ _____ на _____ л.

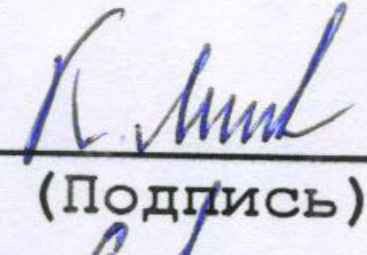
Другое (в том числе дополнительная информация о путях движения к объекту) _____

Руководитель
рабочей группы
Заведующий МБДОУ «Детский сад №17» Янакова К.Г.
(Должность, Ф.И.О)


(Подпись)

Члены рабочей группы Завхоз

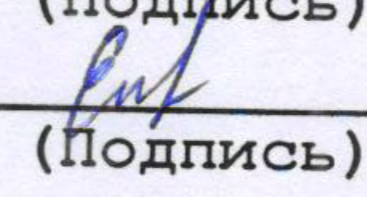
(Должность, Ф.И.О)


(Подпись)

— Кюрджиева Л.М

Председатель ПО

(Должность, Ф.И.О.)



(Подпись)

— Копатеева Е.А

В том числе:


представители общественных
организаций инвалидов,
Председатель отделения всероссийского
Общества инвалидов Предгорного
муниципального района
Ставропольского края

Сидоров А.А.
(Должность, Ф.И.О.)


(Подпись)

Представители органов
социальной защиты населения,
консультант отдела труда
и социально правовых гарантий

Моргунов Р.С
(Должность, Ф.И.О.)

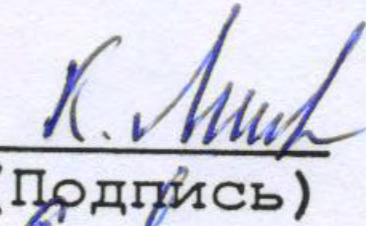

(Подпись)

представители организации,

расположенной на объекте Завхоз

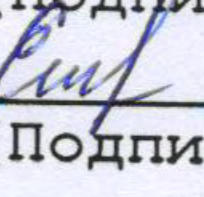
(Должность, Ф.И.О.)

Кюрджиева Л.М


(Подпись)

Председатель ПО Копатеева Е.А

(Должность, Ф.И.О.)


(Подпись)

Управленческое решение согласовано " ___ " _____ 20__ г.
(протокол N _____)
Комиссией (название) _____

Приложение 1
к Акту обследования ОСИ
к паспорту доступности ОСИ
N 125
от "14" ноября 2010 г.

I. Результаты обследования:

1. Территории, прилегающей к зданию (участка)

муниципальное бюджетное дошкольное образовательное учреждение
«Детский сад № 17» Предгорного муниципального района Ставропольского
края
Ставропольский край, Предгорный район, станица Суворовская, улица
Шоссейная, 7.

(наименование объекта, адрес)

N п/п	Наименование функционально-планировочного элемента	Наличие элемента			Выявленные нарушения и замечания		Работы по адаптации объектов	
		есть/нет	N на плане	N фото	Содержание	Значимо для инвалида (категория)	Содержание	Виды работ
1.1	Вход (входы) на территорию	есть			N 1	К, О, С, Г, У	Нанесение тактильных указателей и контрастной разметки	Ремонт текущий
1.2	Путь (пути) движения на территории	есть			N 2	К, О, С, Г, У	Нанесение тактильных указателей и контрастной разметки	Ремонт текущий
1.3	Лестница (наружная)	нет	-	-	-	-	-	-
1.4	Пандус (наружный)	нет	-	-	-	-	-	-
1.5	Автостоянка и парковка	нет	-	-	-	К, О, С, Г, У	-	Ремонт капитальный
	ОБЩИЕ требования к зоне							Ремонт текущий, капитальный

II. Заключение по зоне:

Наименование структурно-функциональной зоны	Состояние доступности <*> (к пункту 3.4 Акта обследования ОСИ)	Приложение		Рекомендации по адаптации (вид работы) <***> к пункту 4.1 Акта обследования ОСИ
		N на плане	N фото	
Территория, прилегающая к зданию	ДЧ-И (К, О, Г, У)		N 4	Ремонт текущий, капитальный

<*> Указывается: ДП-В - доступно полностью всем; ДП-И (К, О, С, Г, У) - доступно полностью избирательно (указать категории инвалидов); ДЧ-В - доступно частично всем; ДЧ-И (К, О, С, Г, У) - доступно частично избирательно (указать категории инвалидов); ДУ - доступно условно, ВНД - недоступно.

<***> Указывается один из вариантов: не нуждается; ремонт (текущий, капитальный); индивидуальное решение с ТСР; технические решения невозможны - организация альтернативной формы обслуживания.

Комментарий к заключению: _____

Приложение 2
к Акту обследования ОСИ
к паспорту доступности ОСИ
от "14" ноября 2019 г. N 125

I. Результаты обследования:

2. Входа (входов) в здание

муниципальное бюджетное дошкольное образовательное учреждение
«Детский сад № 17» Предгорного муниципального района Ставропольского
края
Ставропольский край, Предгорный район, станица Суворовская, улица
Шоссейная, 7.

N п/п	Наименование функционально - планировочного элемента	Наличие элемента			Выявленные нарушения и замечания		Работы по адаптации объектов	
		есть/нет	N на плане	N фото	Содержание	Значимо для инвалида (категория)	Содержание	Виды работ
2.1	Лестница (наружная)	есть		N 3,7		О,С,Г,У	Нанесение контрастной разметки и тактильных элементов	Ремонт текущий, капитальный
2.2	Пандус (наружный)	нет	-	-	-	-	-	-
2.3	Входная площадка (перед дверью)	есть		N 3,7		К,О,С,Г,У	Нанесение тактильных элементов и контрастной разметки	Ремонт текущий
2.4	Дверь (входная)	есть		N 3,7		К,О,С,Г,У	Нанесение контрастной разметки	Ремонт текущий
2.5	Тамбур	есть		N 5,6		К,О,С,Г,У	Нанесение тактильных элементов и контрастной разметки	Ремонт текущий
	ОБЩИЕ требования к зоне							Ремонт текущий

II. Заключение по зоне:

Наименование структурно-функциональной зоны	Состояние доступности <*> (к пункту 3.4 Акта обследования ОСИ)	Приложение		Рекомендации по адаптации (вид работы) <*> к пункту 4.1 Акта обследования ОСИ
		N на плане	N фото	
Вход в здание	ДЧ-И (О, Г, У)		N 3,7	Ремонт текущий

<*> Указывается: ДП-В - доступно полностью всем; ДП-И (К, О, С, Г, У) - доступно полностью избирательно (указать категории инвалидов); ДЧ-В - доступно частично всем; ДЧ-И (К, О, С, Г, У) - доступно частично избирательно (указать категории инвалидов); ДУ - доступно условно, ВНД - недоступно.

<*> Указывается один из вариантов: не нуждается; ремонт (текущий, капитальный); индивидуальное решение с ТСР; технические решения невозможны - организация альтернативной формы обслуживания.

Комментарий к заключению: _____

Приложение 3
к Акту обследования ОСИ
к паспорту доступности ОСИ
от "14" ноября 2019 г. N 125

I. Результаты обследования:

**3. Пути (путей) движения внутри здания
(в т.ч. путей эвакуации)**

муниципальное бюджетное дошкольное образовательное учреждение
«Детский сад № 17 » Предгорного муниципального района Ставропольского
края
Ставропольский край, Предгорный район, Станица Суворовская, улица
Шоссейная, 7.

N п/п	Наименование функционально - планировочного элемента	Наличие элемента			Выявленные нарушения и замечания		Работы по адаптации объектов	
		есть/ нет	N на плане		Содер- жание	Значимо для инва- лида (ка- тегория)	Содер- жание	Виды работ
3.1	Коридор (вестибюль, зона ожидания, галерея, балкон)	есть		N 8		(К, О, С, Г)	установка тактильных пиктограмм, Тактильных табличек, тактильных наклеек, контрастных наклеек	Ремонт текущий
3.2	Лестница (внутри здания)	нет						
3.3	Пандус (внутри здания)	нет	-	-	-	-	-	-
3.4	Лифт пассажирский (или подъемник)	нет	-	-	-	-	-	-
3.5	Дверь	есть		N 9	Не предназначена для маломобильного населения	(К, О, С, Г)	Перепланировка, текущий ремонт, установка контрастных наклеек, и тактильной таблички.	Ремонт текущий
3.6	Пути эвакуации (в т.ч. зоны безопасности)	есть		N 10,11	Не предназначены для маломобильного населения и не соответствуют требованиям доступной среды	(К, О, С, Г)	Перепланировка, частичный ремонт, установка тактильных табличек, тактильных и звуковых указателей, также наклейка контрастных полос, лент.	частичный капитальный
	ОБЩИЕ требования к зоне							

II. Заключение по зоне:

Наименование структурно-функциональной зоны	Состояние доступности <*> (к пункту 3.4 Акта обследования ОСИ)	Приложение		Рекомендации по адаптации (вид работы) <*> к пункту 4.1 Акта обследования ОСИ
		№ на плане	№ фото	
Пути движения внутри здания	ДЧ-И (О, Г, У)		№ 11	частичный капитальный

<*> Указывается: ДП-В - доступно полностью всем; ДП-И (К, О, С, Г, У) - доступно полностью избирательно (указать категории инвалидов); ДЧ-В - доступно частично всем; ДЧ-И (К, О, С, Г, У) - доступно частично избирательно (указать категории инвалидов); ДУ - доступно условно, ВНД - недоступно.

<*> Указывается один из вариантов: не нуждается; ремонт (текущий, капитальный); индивидуальное решение с ТСП; технические решения невозможны - организация альтернативной формы обслуживания.

Комментарий к заключению: _____

I. Результаты обследования:
4. Зоны целевого назначения здания
(целевого посещения объекта)

Вариант I - зона обслуживания инвалидов

муниципальное бюджетное дошкольное образовательное учреждение
«Детский сад № 17» Предгорного муниципального района Ставропольского
края
Ставропольский край, Предгорный район, станица Суворовская, улица
Шоссейная, 7.

N п/п	Наименование функционально-планировочного элемента	Наличие элемента			Выявленные нарушения и замечания		Работы по адаптации объектов	
		есть/нет	N на плане	N фото	Содержание	Значимо для инвалида (категория)	Содержание	Виды работ
4.1	Кабинетная форма обслуживания	есть		N 12		К,О,С,Г,У	Нанесение татильных элементов и контрастной разметки	Ремонт текущий
4.2	Зальная форма обслуживания	есть		N 13		К,О,С,Г,У	Нанесение татильных элементов и контрастной разметки	Ремонт текущий
4.3	Прилавочная форма обслуживания	нет	-	-	-	-	-	-
4.4	Форма обслуживания с перемещением по маршруту	нет	-	-	-	-	-	-
4.5	Кабина индивидуального обслуживания	нет	-	-	-	-	-	-
	ОБЩИЕ требования к зоне							Ремонт текущий

II. Заключение по зоне:

Наименование структурно-функциональной зоны	Состояние доступности <*> (к пункту 3.4 Акта обследования ОСИ)	Приложение		Рекомендации по адаптации (вид работы) <***> к пункту 4.1 Акта обследования ОСИ
		N на плане	N фото	
Зона целевого назначения здания	ДЧ-И (О, Г, У)			Ремонт текущий

<*> Указывается: ДП-В - доступно полностью всем; ДП-И (К, О, С, Г, У) - доступно полностью избирательно (указать категории инвалидов); ДЧ-В - доступно частично всем; ДЧ-И (К, О, С, Г, У) - доступно частично избирательно (указать категории инвалидов); ДУ - доступно условно, ВНД - недоступно.

<***> Указывается один из вариантов: не нуждается; ремонт (текущий, капитальный); индивидуальное решение с ТСР; технические решения невозможны - организация альтернативной формы обслуживания.

Комментарий к заключению: _____

I. Результаты обследования:
4. Зоны целевого назначения здания
(целевого посещения объекта)
Вариант II - места приложения труда

Наименование функционально-планировочного элемента	Наличие элемента			Выявленные нарушения и замечания		Работы по адаптации объектов	
	есть/нет	N на плане	N фото	Содержание	Значимо для инвалида (категория)	Содержание	Виды работ
Место приложения труда	нет	-	-	-	-	-	-

II. Заключение по зоне:

Наименование структурно-функциональной зоны	Состояние доступности <*> (к пункту 3.4 Акта обследования ОСИ)	Приложение		Рекомендации по адаптации (вид работы) <*> к пункту 4.1 Акта обследования ОСИ
		N на плане	N фото	
Зоны целевого назначения здания	-	-	-	-

<*> Указывается: ДП-В - доступно полностью всем; ДП-И (К, О, С, Г, У) - доступно полностью избирательно (указать категории инвалидов); ДЧ-В - доступно частично всем; ДЧ-И (К, О, С, Г, У) - доступно частично избирательно (указать категории инвалидов); ДУ - доступно условно, ВНД - недоступно.

<***> Указывается один из вариантов: не нуждается; ремонт (текущий, капитальный); индивидуальное решение с ТСР; технические решения невозможны - организация альтернативной формы обслуживания.

Комментарий к заключению: _____

Приложение 5
к Акту обследования ОСИ
к паспорту доступности ОСИ
N 125
от "14" ноября 2019 г.

I. Результаты обследования:

5. Санитарно-гигиенических помещений

муниципальное бюджетное дошкольное образовательное учреждение
«Детский сад № 17» Предгорного муниципального района Ставропольского
края
Ставропольский край, Предгорный район, станица Суворовская, улица
Шоссейная, 7.

N п/п	Наименование функционально - планировочного элемента	Наличие элемента			Выявленные нарушения и замечания		Работы по адаптации объектов	
		есть/нет	N на плане	N фото	Содержание	Значимо для инвалида (категория)	Содержание	Виды работ
5.1	Туалетная комната	нет	-	-	-	-	-	-
5.2	Душевая/ванная комната	нет	-	-	-	-	-	-
5.3	Бытовая комната (гардеробная)	нет	-	-	-	-	-	-
	ОБЩИЕ требования к зоне							

II. Заключение по зоне:

Наименование структурно - функциональной зоны	Состояние доступности <*> (к пункту 3.4 Акта обследования ОСИ)	Приложение		Рекомендации по адаптации (вид работы) <***> к пункту 4.1 Акта обследования ОСИ
		N на плане	N фото	
Санитарно-гигиенические помещения				

<*> Указывается: ДП-В - доступно полностью всем; ДП-И (К, О, С, Г, У) - доступно полностью избирательно (указать категории инвалидов); ДЧ-В - доступно частично всем; ДЧ-И (К, О, С, Г, У) - доступно частично избирательно (указать категории инвалидов); ДУ - доступно условно, ВНД - недоступно.

<***> Указывается один из вариантов: не нуждается; ремонт (текущий, капитальный); индивидуальное решение с ТСР; технические решения невозможны - организация альтернативной формы обслуживания.

Комментарий к заключению: _____

**I. Результаты обследования:
6. Системы информации на объекте**

муниципальное бюджетное дошкольное образовательное учреждение
«Детский сад № 17» Предгорного муниципального района Ставропольского
края
Ставропольский край, Предгорный район, станица Суворовская, улица
Шоссейая, 7.

N п/п	Наименование функционально - планировочного элемента	Наличие элемента			Выявленные нарушения и замечания		Работы по адаптации объектов	
		есть/нет	N на плане	N фото	Содержание	Значимо для инвалида (категория)	Содержание	Виды работ
6.1	Визуальные средства	есть		N 14,15		К, О, С, Г,	При необходимости и обновить устаревшие визуальные средства	Ремонт текущий
6.2	Акустические средства	нет	-	-	-	К, О, С, Г,	Установка акустических средств (звуковых маяков и информаторов)	Ремонт текущий
6.3	Тактильные средства	нет	-	-	-	С	Установка тактильных табличек и пиктограмм.	Ремонт текущий
	ОБЩИЕ требования к зоне							

II. Заключение по зоне:

Наименование структурно-функциональной зоны	Состояние доступности <*> (к пункту 3.4 Акта обследования ОСИ)	Приложение		Рекомендации по адаптации (вид работы) <***> к пункту 4.1 Акта обследования ОСИ
		N на плане	N фото	
Системы информации на объекте			N 14,15	Ремонт текущий

<*> Указывается: ДП-В - доступно полностью всем; ДП-И (К, О, С, Г, У) - доступно полностью избирательно (указать категории инвалидов); ДЧ-В - доступно частично всем; ДЧ-И (К, О, С, Г, У) - доступно частично избирательно (указать категории инвалидов); ДУ - доступно условно, ВНД - недоступно.

<***> Указывается один из вариантов: не нуждается; ремонт (текущий, капитальный); индивидуальное решение с ТСР; технические решения невозможны - организация альтернативной формы обслуживания.

Комментарий к заключению: _____